

Oversvømmelse i Uldum Kær



Målforhold 1:35000
 Dato 26-03-2026

størst fare for oversvømmelse

- Signaturforklaring
- Gudenåen
 - Alternativ veje
 - Gudenåstien

Oversvømmelse ved Gudenåcentralen

2 Alternativ vej ved stor oversvømmelse

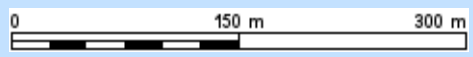
1 Alternativ vej ved lille oversvømmelse

Favrskov Kommune

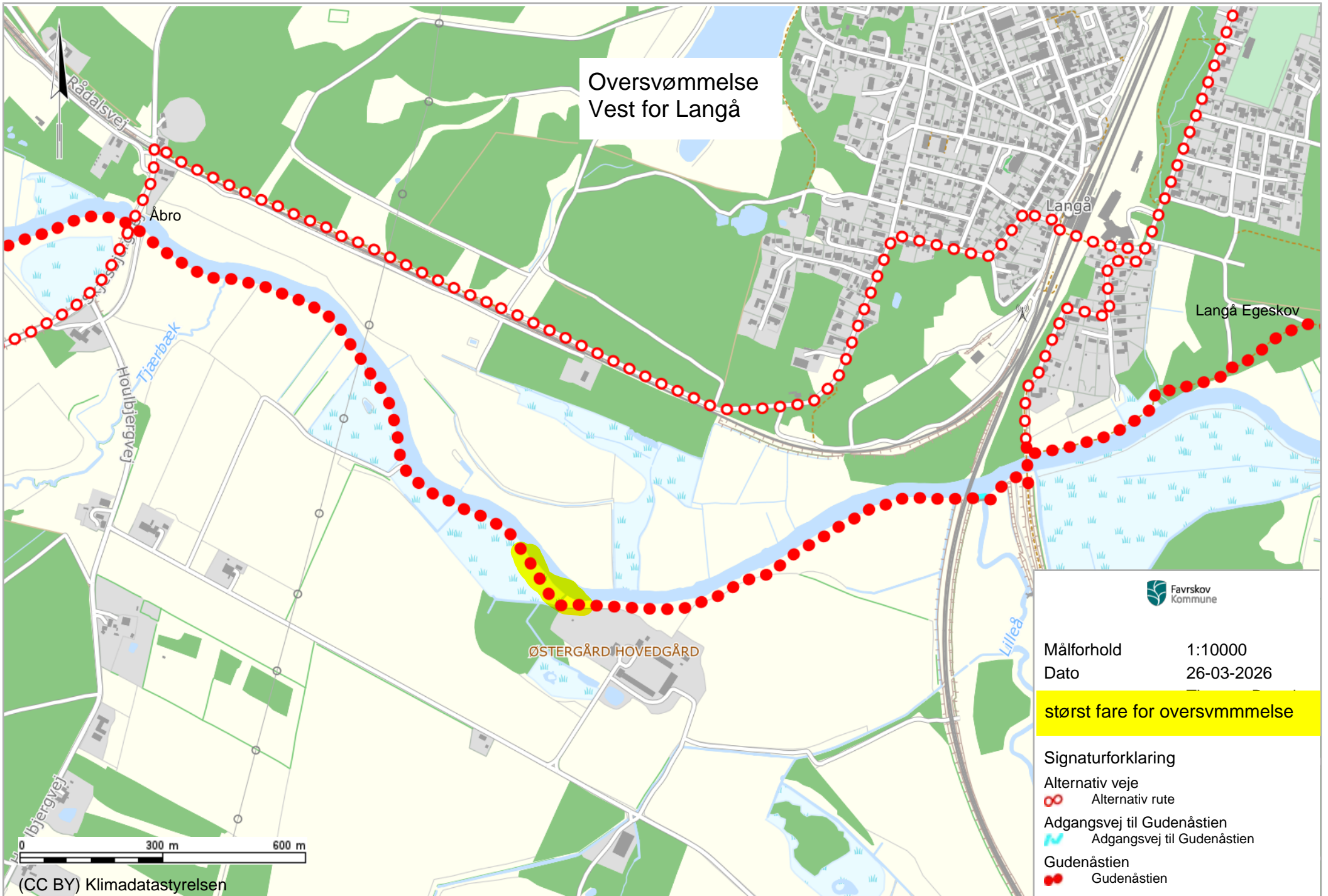
Målforhold 1:5000
Dato 26-03-2026

størst fare for oversvømmelse

Signaturforklaring
Gudenåens vandopland
Gudenåens vandopland
Alternativ veje
Alternativ rute
Gudenåstien
Gudenåstien







Oversvømmelse
Vest for Langå

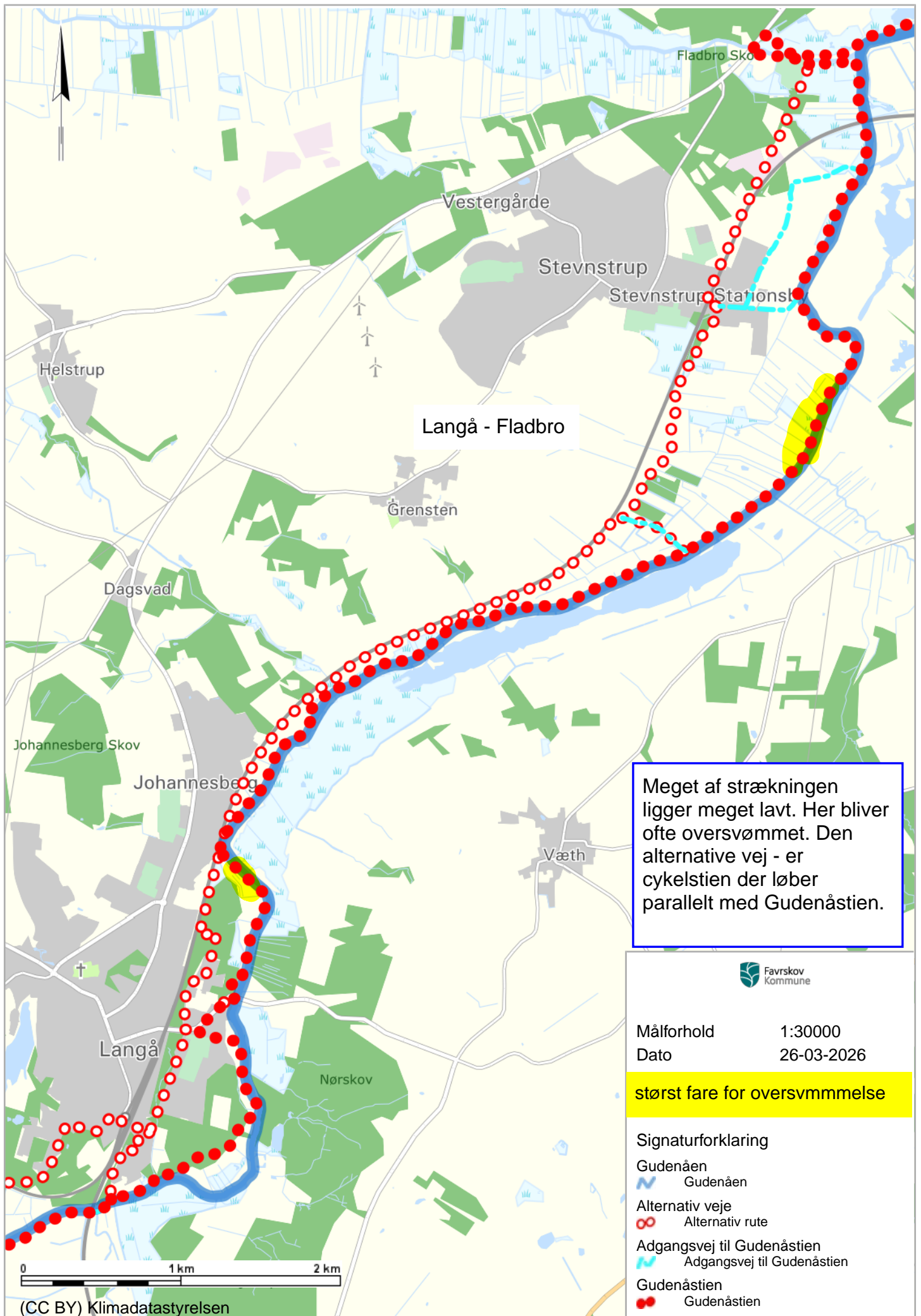


Målforhold 1:10000
Dato 26-03-2026

størst fare for oversvømmelse

Signaturforklaring

- Alternativ veje
- ⊖ Alternativ rute
- Adgangsvej til Gudenåstien
- ~ Adgangsvej til Gudenåstien
- Gudenåstien
- Gudenåstien



Langå - Fladbro

Meget af strækningen ligger meget lavt. Her bliver ofte oversvømmet. Den alternative vej - er cykelstien der løber parallelt med Gudenåstien.



Målforshold 1:30000
 Dato 26-03-2026

størst fare for oversvømmelse

Signaturforklaring

- Gudenåen
 - Gudenåen
- Alternativ veje
 - Alternativ rute
- Adgangsvej til Gudenåstien
 - Adgangsvej til Gudenåstien
- Gudenåstien
 - Gudenåstien

